



## Intitulé : Caractériser et valoriser les identités des villages et districts

Localisation : sans objet

### Intention :

- Déterminer les identités propres aux villages, aux districts, au Grand Tournai
- Installer des totems aux entrées des villages et de certains hameaux
- 
- 
- 

### Objectifs du PCDR :

- Identités sous le feu de la rampe (+ tourisme + espaces collectifs)

### Freins/contraintes :

- 
- 
- 
- 

### Leviers :

- Réseau de comités de village, d'asbl liées au folklore et au patrimoine
- 
- 

Financements :  
DR pour les totems

Partenariat :  
Maison de la Culture, Plan de Cohésion Sociale

Commentaires :



## Intitulé : Installer des bornes d'informations dans les villages

**Localisation :**

Sur la place des villages

**Commentaires :**

**Intention :**

- Source d'informations sur : Associations, culture, patrimoine, folklore, festivités, commerces, entreprises, horeca, santé, tourisme, récréatif, carte des points d'intérêt, culture, activités pour les enfants, ...
- 
- 

**Objectifs du PCDR :**

- Identités sous le feu de la rampe

**Freins/contraintes :**

- Exhaustivité et mise à jour des informations
- 
- 

**Leviers :**

- 
- 
- 
- 

**Financements :**

- DR

**Partenariat :**

- Office de Tourisme, Maison des Associations, Plan de Cohésion Sociale, ASBL et clubs, ...



## Intitulé : Collecter et valoriser le patrimoine immatériel et la mémoire vivante dans les villages

**Localisation :** sans objet

**Intention :**

- Collecte de témoignages des anciens, des coutumes, des folklores
- A réfléchir : Quel rendu ? Quels supports ? Quelles mise en valeur
- 
- 
- 

**Objectifs du PCDR :**

- Identités sous le feu de la rampe

**Freins/contraintes :**

**Leviers :**

- Groupe de travail Patrimoine initié par la ville

**Financements :**  
**À rechercher**

**Partenariat :**

- Bibliothèque, Ecrivains publics, AIT, ASBL Pasquier-Grenier, musée de Folklore

**Commentaires :**



## Intitulé : Mener des actions de préservation, et de valorisation du Petit Patrimoine

Localisation :

À inventorier

Intention :

- Inventaire et diagnostic du Petit Patrimoine des villages, avec l'aide des citoyens
- Instruction des démarches administratives pour le Petit Patrimoine public
- Conseils relatifs aux aides régionales pour le Petit Patrimoine privé
- 
- 

Objectifs du PCDR :

- Identités sous le feu de la rampe

Freins/contraintes :

Leviers :

Financements :

RW – Agence wallonne du Patrimoine

Partenariat :

Citoyens, ASBL locales  
ASBL Pasquier-Grenier, musée de Folklore

Commentaires :

# Petit Patrimoine listé par les citoyens dans le cadre des réunions de participation

- District de Froidmont
  - Froidmont : source, chapelle Saint-Piat
  - Saint-Maur : place
- District de Gaurain
  - Havinnes : Croix de la Grise
  - Melles : calvaires, grotte des Pères Salésiens
  - Thimougies : fontaine Saint-Hilaire, orgue
- District de Kain
  - Mont-Saint-Aubert : Monument aux morts
- District de Templeuve
  - Blandain : site protohistorique
  - Froyennes : site du moulin
- District de Tournai
  - Chercq : roue du Moulin



## Intitulé : Entretien et valoriser les chemins creux et les voiries pavées

Localisation :

Commentaires :

Intention :

- Inventaire et diagnostic sanitaire
- Interventions de préservation
- Valorisation : réseau modes actifs, tourisme, patrimoine
- 
- 

Objectifs du PCDR :

- Identités sous le feu de la rampe

Freins/contraintes :

Leviers :

Financements :

Partenariat :



## Intitulé : Former les Ambassadeurs du territoire et créer un réseau d'interactions

Localisation : sans objet

Intention :

- Associer citoyens, acteurs locaux, propriétaires d'hébergements touristiques, ...
- **Mettre en place des actions ou des évènements en commun, fédérateurs**
- Diffuser une communication positive sur la vie dans les villages
- 
- 

Objectifs du PCDR :

- Identités sous le feu de la rampe

Freins/contraintes :

Leviers :

- Rencontre des Comités de village organisée par le Plan de Cohésion Sociale
- Ambassadeurs Parc naturel

Financements :

Partenariat :

Plan de Cohésion Sociale

Commentaires :



## Intitulé : Déployer une communication du Grand Tournai

**Localisation :** sans objet

**Commentaires :**

**Intention :**

- Développer la visibilité des villages dans la communication communale
- Rendre plus visible la communication communale dans la population villageoise
- Définir une Charte graphique représentative du Grand Tournai
- Créer et diffuser un agenda et un répertoire du Grand Tournai (Événementiel récurrent, points d'intérêt : HORECA, producteurs, hébergements touristiques, rando, patrimoine, etc.)
- Renforcer la visibilité des services de proximité (Maisons de quartier, districts, taxi social, etc.)
- 
- 
- 

**Objectifs du PCDR :**

- Identités sous le feu de la rampe

**Freins/contraintes :**

**Leviers :**

**Financements :**

**Partenariat :**





## Intitulé : Poursuivre l'amélioration des échanges entre les associations et mener des actions communes

Localisation : sans objet

Commentaires :

### Intention :

- Organiser un évènement festif annuel dans un lieu emblématique
- Organiser l'accueil des nouveaux habitants par district
- Renforcer le rôle des comités de village/quartier dans la co-construction des projets
- Organiser des Journées Portes Ouvertes au village
- Mettre en place un calendrier des manifestations, évènements et festivités
- Poursuivre la communication entre les associations (échelle village, district, commune)
- 

### Objectifs du PCDR :

- Un coup de pouce à la vie associative

### Freins/contraintes :

### Levers :

**Accueil des nouveaux habitants** déjà organisé par les comités de village à Vezon, Froyennes, Mourcourt, Thimougies

**Journées Portes Ouvertes** déjà organisées à Havinnes

**Comités de village** : déjà 1 réunion/trimestre organisée par le PCS

### Financements :

### Partenariat :

ASBL locales



## Intitulé : Renforcer les actions et la visibilité de la MDA dans les villages

**Localisation :** sans objet

**Intention :**

- Création d'un calendrier d'occupation/réservation des salles communales
- Coordination entre les associations
- Conseils sur les démarches administratives
- 
- 

**Objectifs du PCDR :**

- Un coup de pouce à la vie associative

**Freins/contraintes :**

- Moyens humains de la Maison des Associations

**Leviers :**

- Inventaire des salles communales en cours

**Financements :**

**Partenariat :**

**Commentaires :**



## Intitulé : Créer une maison de village mobile

**Localisation :** sans objet

**Intention :**

- Etude de faisabilité : demandes des asbl/comités dans les villages sans salle communale, coûts, fonctionnement
- Mettre à disposition un équipement mobile pour salle de réunion (type bibliobus)
- 
- 

**Objectifs du PCDR :**

- Un coup de pouce à la vie associative

**Freins/contraintes :**

- Coûts

**Leviers :**

- Chapiteau communal pour les festivités

**Financements :**  
DR ?

**Partenariat :**

Maison des Associations et de l'Événementiel

**Commentaires :**



# Intitulé : Simplifier l'accès aux salles communales et au matériel collectif

Localisation :

Toutes les salles communales

Intention :

- Renforcer la visibilité du réseau de salles communales (site web communal)
- Simplifier les démarches administratives
  - Uniformiser la gestion et les conditions d'accès
- 
- 

Objectifs du PCDR :

- Art de la collaboration

Freins/contraintes :

- 
- 
- 
- 

Leviers :

- Inventaire et évaluation des salles en cours
- 
- 

Financements :

Sans objet

Partenariat :

Commentaires :



# Intitulé : Créer des logements communaux dans les villages

Localisation :

A définir

Intention :

- Proposer des loyers modérés, des logements pour les aînés, des logts tremplin, des logts intergénérationnels

Objectifs du PCDR :

- Proximité des espaces collectifs et des services

Freins/contraintes :

Leviers :

Financements :

- DR

Partenariat :

Commentaires :



## Intitulé : Sécuriser les traversées de village par le réseau routier régional

**Localisation :** N509 dans sa traversée de Templeuve, N48 dans sa traversée de Mourcourt, N529 dans sa traversée de Quartes, Melles et Rumillies, N7/N50 dans sa traversée de Barry et de Gaurain-Ramecroix

**Intention :**

- Définir et aménager des zones 30 dans les cœurs de village
- Créer des effets de porte aux entrées d'agglomération
- Aménager des espaces sécurisés pour les piétons et les cyclistes
- 
- 

**Objectifs du PCDR :**

- Proximité des espaces collectifs et des services

**Freins/contraintes :**

- Porteur de projet : SPW Mobilité et Infrastructures

**Leviers :**

**Financements :**

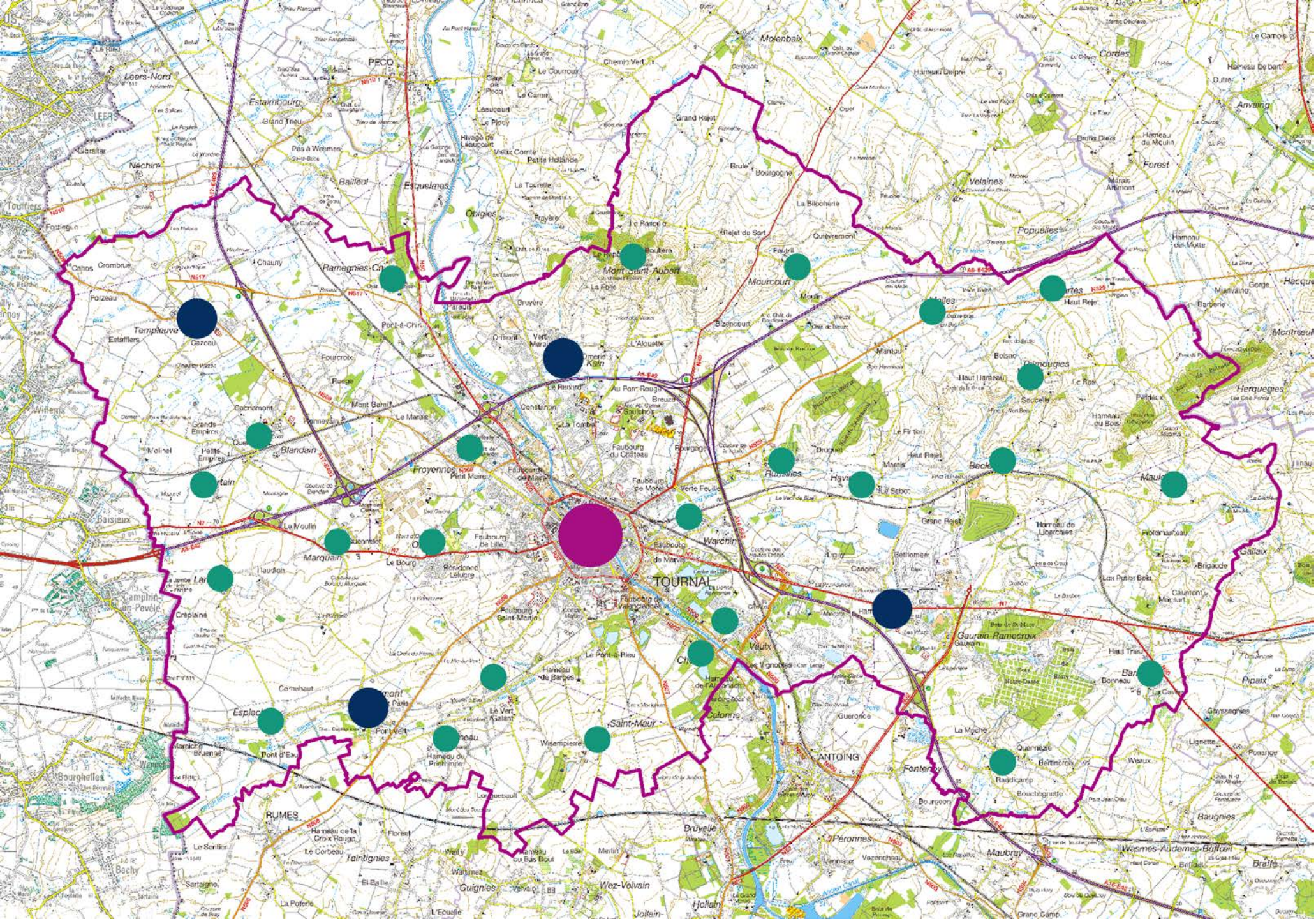
SPW Mobilité et Infrastructures

**Partenariat :**

- SPW Mobilité et Infrastructures

**Commentaires :**









## Intitulé : Sécuriser les déplacements actifs vers les districts

### Localisation :

Itinéraires privilégiés vers le centre administratif et les commerces de chaque district (Froidmont, Gaurain, Kain, Templeuve) depuis les villages

### Intention :

- Définir les itinéraires à sécuriser et identifier les types d'aménagement à prévoir
- Programmer les travaux, au fur et à mesure
- Mettre en valeur les aménagements et les itinéraires (communication, balisage)
- 
- 

### Objectifs du PCDR :

- Proximité des espaces collectifs et des services

### Freins/contraintes :

- 
- 
- 
- 

### Leviers :

- Commission cycliste

### Financements :

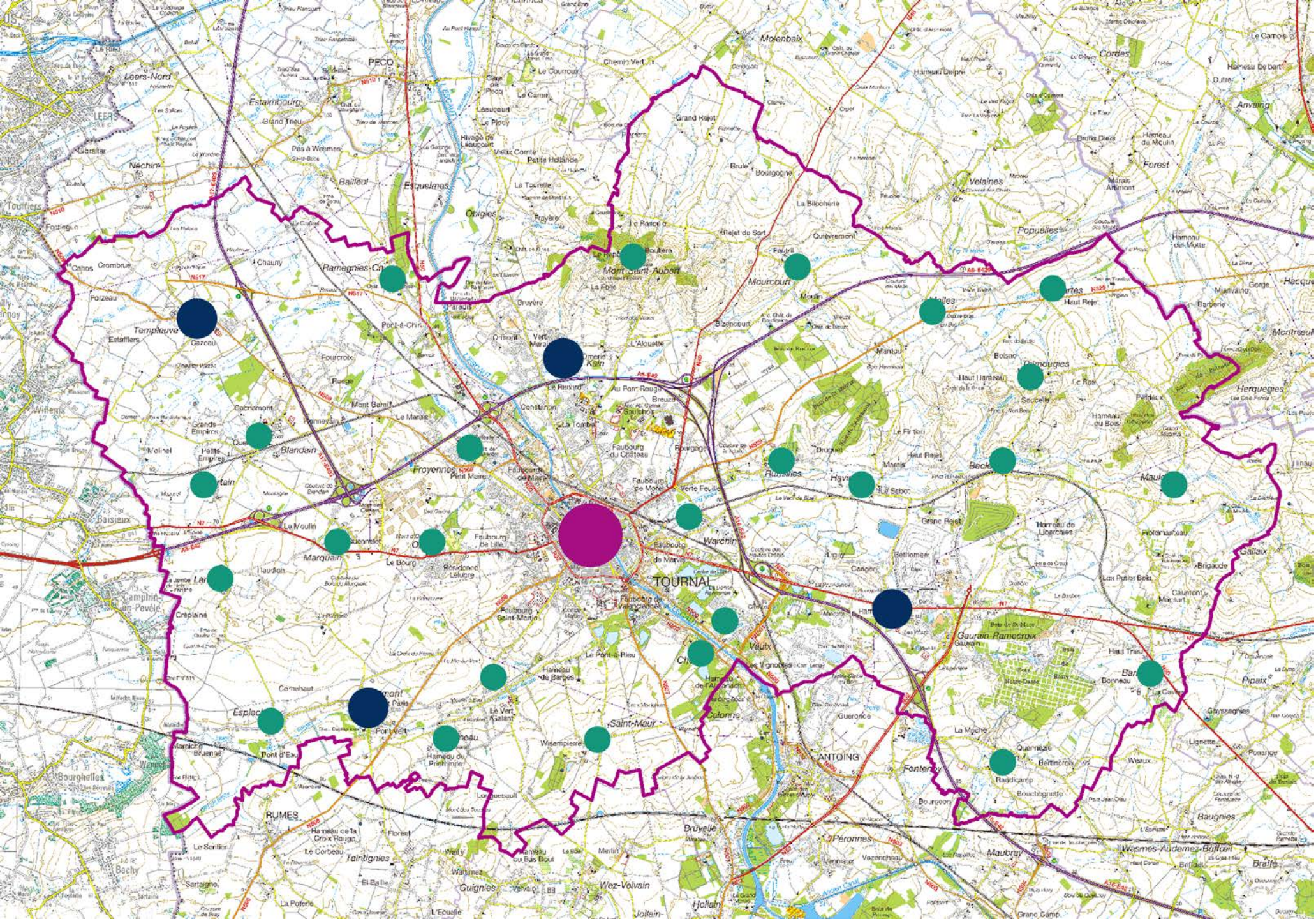
À rechercher (SPW Mobilité)

### Partenariat :

- SPW Mobilité et Infrastructures

### Commentaires :









## Intitulé : Améliorer la mobilité active vers les écoles de village

**Localisation :**  
Toutes les écoles

**Intention :**

- Sécuriser les abords des écoles
- Organiser des vélobus et/ou pédibus (par exemple entre Willemeau et les écoles Pré Vert et Notre-Dame-Auxiliatrice)
- 
- 

**Objectifs du PCDR :**

- Proximité des espaces collectifs et des services

**Freins/contraintes :**

- Réticence des parents
- 
- 
- 

**Leviers :**

- Brevet cycliste
- Commission Cyclable
- Aménagements des abords des écoles déjà réalisés (totems)
- Test rue scolaire en septembre 22 à Kain

**Financements :**

- SPW Mobilité

**Partenariat :**

- GRACQ

**Commentaires :**



## Intitulé : Réhabiliter les sentiers stratégiques des cœurs de villages

**Localisation :**  
À préciser

**Intention :**

- Sur base de l'inventaire des sentiers, définir un programme d'actions en fonction des opportunités et des besoins (connexions de points d'intérêt, problèmes de sécurité, etc.)
- Déterminer les aménagements à réaliser
- Travaux

**Objectifs du PCDR :**

- Proximité des espaces collectifs et des services

**Freins/contraintes :**

**Leviers :**

- Inventaire des sentiers 'rive gauche' publié sur le site web communal
- GT Sentier

**Financements :**

- DR
- SPW Mobilité

**Partenariat :**

**Commentaires :**

# Sentiers et liaisons listés par les citoyens dans le cadre des réunions de participation

- District de Froidmont
  - Ere : Sentier d'Ere
  - Froidmont :
  - Saint-Maur :
- District de Gaurain
  - Vaulx : tunnel sous voies (rue du Gros Lot)
  - Warchin : réserver la rue du Four Clerc uniquement aux usagers actifs
- District de Kain
  - Kain : traversée de l'écluse (lot 0), carrière Hautem (ancienne voie de chemin de fer derrière la patinoire)
  - Mont-Saint-Aubert :
- District de Templeuve
  - Blandain : rénover les sentiers en plaques de béton (hameau des Empires, sentier 65, sentier 83, sentier 89, allée saint-Eleuthère, Marais, Cocriamont, chemin 22/route du Tabac)
  - Templeuve : Cité C. Dépinoy > centre
- District de Tournai
  - Chercq :



## Intitulé : Améliorer la desserte TEC dans les villages et vers les districts

### Localisation :

Centres des villages et centres administratifs des districts (Froidmont, Gaurain, Kain, Templeuve)

### Intention :

- Améliorer la Liaison villages - centre-ville et les liaisons villages – district (centre administratif, commerces, etc.)
- Améliorer le confort et la sécurité des points d'accès : trottoirs, accotements, abribus
  - Exemple : Havinnes (arrêt « Eglise »), Templeuve (arrêt « Gendarmerie »)
- 
- 

### Objectifs du PCDR :

- Proximité des espaces collectifs et des services

### Freins/contraintes :

- Porteur de projet : TEC

### Leviers :

- Collaboration en cours TEC – Service Mobilité Tournai pour implantation de nouveaux abribus
- 

Financements :  
TEC

Partenariat :

Commentaires :



## Intitulé : Créer des points d'accès mobilité partagée dans les districts

### Localisation :

Dans les centres des districts (Froidmont, Gaurain, Kain, Templeuve) ou les principaux villages

### Intention :

- Créer des stations de location de véhicules partagés en périphérie de la zone urbaine

### Objectifs du PCDR :

- Proximité des espaces collectifs et des services

### Freins/contraintes :

- Accès transport en commun et déplacements actifs performants à proximité de la station
- 

### Leviers :

- Succès des véhicules partagés dans le centre-ville
- 
- 

### Financements :

Ville + partenariat avec prestataire de services

### Partenariat :

- Prestataires de services type Cambio

### Commentaires :



## Intitulé : Poursuivre l'aménagement des cimetières nature

### Localisation :

Tout le territoire

### Intention :

- Végétalisation
- Accueil de la biodiversité : plantes indigènes, nichoirs, etc.
- Gestion de l'eau et des déchets
- Gestion intégrée des espaces (zéro phyto)

### Objectifs du PCDR :

- Tous pour le territoire et le territoire pour tous

### Freins/contraintes :

- 33 cimetières sur le territoire

### Leviers :

- Cimetières déjà labellisés : Tournai-sud, Froidmont, Allain, Blandain, Kain, Orcq
- 

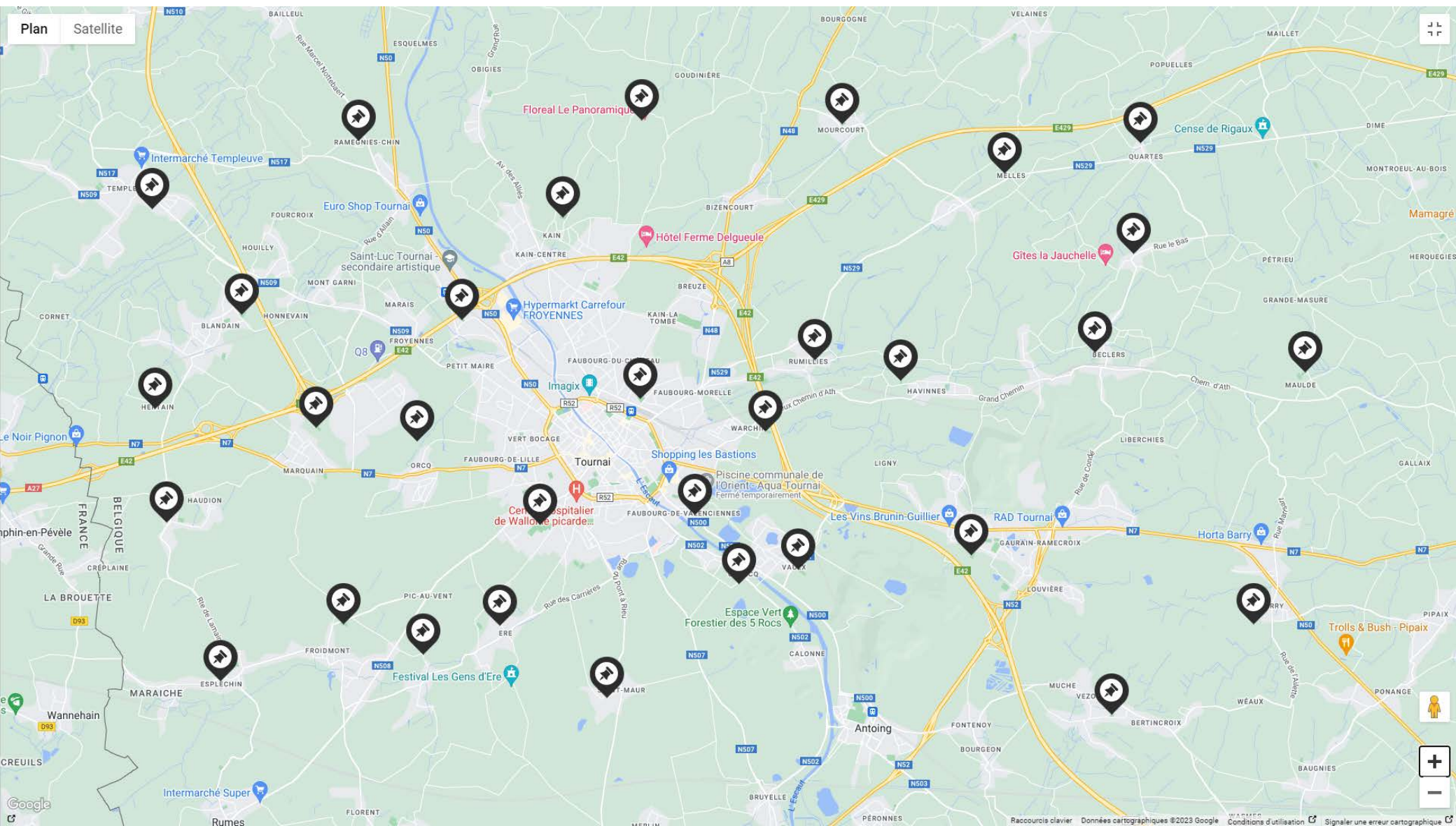
### Financements :

SPW Environnement

### Partenariat :

### Commentaires :

# Carte des cimetières du territoire







## Intitulé : Mener des actions de préservation de la faune locale

### Localisation :

A définir en fonction des potentiels (voir avec le PNPE, rencontre prévue le 11/04)

### Intention :

- Développer des habitats naturels favorables
- Mettre en place des mesures de gestion et de suivi des espèces locales
- 
- 
- 

### Objectifs du PCDR :

- Tous pour le territoire et le territoire pour tous

### Freins/contraintes :

- Trame naturelle limitée
- 
- 
- 

### Leviers :

- 
- 
- 
- 

### Financements :

SPW Environnement

### Partenariat :

PNPE, CREL, RNOB

### Commentaires :



## Intitulé : Poursuivre les aménagements de lutte contre les inondations

### Localisation :

A définir en fonction des besoins (voir avec le PNPE et le CREL, rencontre prévue le 11/04)

### Intention :

- Aménager les lits des cours d'eau pour mieux retenir l'eau
- Améliorer la perméabilité des sols
- Lutter contre les coulées de boues (fascines)
- Améliorer les moyens de protection des habitations
- Poursuivre la prévention auprès des habitants

### Objectifs du PCDR :

- Tous pour le territoire et le territoire pour tous

### Freins/contraintes :

### Leviers :

- Projet pilote « Culture du risque inondation »
- Plans P.A.R.I.S
- Salon « INONDEA »

### Financements :

SPW  
Province

### Partenariat :

Province, CREL, Région

### Commentaires :



# Intitulé : Organiser des actions et des animations tous publics dans les espaces naturels

## Localisation :

Espaces naturels adéquats (à préciser, en fonction de la sensibilité des écosystèmes et de la configuration du site)

## Intention :

- Partenariats avec les structures de préservation et de sensibilisation à la biodiversité
- Visites
- Ateliers-découverte
- (voir avec le PNPE et le CREL, rencontre prévue le 11/04)

## Objectifs du PCDR :

- Tous pour le territoire et le territoire pour tous

## Freins/contraintes :

- Sensibilité des écosystèmes

## Leviers :

- Animations dans le cadre de l'inauguration de la mare de Vezon
- 
- 

## Financements :

## Partenariat :

- PNPE, CREL, RNOB, Natagora, guides natures

## Commentaires :



# Intitulé : Mettre en valeur le réseau d'itinéraires de promenades et de randonnées

## Localisation :

Collines tournaisiennes, Rieu de Barges, ...

## Intention :

- Mettre en place des circuits thématiques (chapelles, maisons en pierre, fermes et fermes-châteaux, carrières, chemin de la bataille de Bouvignes, etc.)
- Installer des panneaux didactiques
- Créer un itinéraire doux dans les Collines tournaisiennes
- 

## Objectifs du PCDR :

- Tous pour le territoire et le territoire pour tous

## Freins/contraintes :

- 
- 
- 
- 

## Leviers :

- Volonté de développer un réseau points-nœuds pédestre
- 
- 

## Financements :

Tourisme - FEDER

## Partenariat :

Office de Tourisme de Tournai

Maison du Tourisme de Wallonie picarde

## Commentaires :



## Intitulé : Améliorer la performance énergétique et le confort des bâtiments communaux

Localisation :

À préciser

Commentaires :

Intention :

- Travaux sur l'isolation, les énergies renouvelables, etc.
- Equipements fonctionnels des bâtiments / salles communales, en fonction d'une évaluation de chaque bâtiment
- 
- 

Objectifs du PCDR :

- Engagement dans les défis contemporains

Freins/contraintes :

- Patrimoine communal large

Leviers :

Financements :

- SPW - UREBA

Partenariat :



## Intitulé : Créer un calendrier de la vie rurale

Localisation :

Tout le territoire

Commentaires :

Intention :

- Améliorer la connaissance de la vie rurale : calendrier agricole, cycles naturels (batraciens, floraisons, etc.)
- 
- 
- 

Objectifs du PCDR :

- Tous pour le territoire et le territoire pour tous

Freins/contraintes :

- 
- 
- 
- 

Leviers :

- Expérience du PNPE

Financements :

À identifier

Partenariat :

PNPE, comices agricoles, syndicats agricoles



## Intitulé : Mettre en place une offre culturelle dans les villages

Localisation :

Tout le territoire

Commentaires :

Intention :

- Organiser un évènement festif annuel dans un lieu emblématique, en rotation
- Valoriser et recréer du commun villageois : hymne, gazette, marche, etc.
- Organiser des activités dans les espaces publics et les salles communales

Objectifs du PCDR :

- Les identités sous le feu de la rampe

Freins/contraintes :

- 
- 
- 
- 

Leviers :

- 
- 
- 
- 

Financements :

Secteur culturel, à préciser

Partenariat :

- Maison de la Culture
- Plan de Cohésion Sociale
-



## Intitulé : Soutenir l'installation de nouveaux commerces dans les villages

Localisation :

Tout le territoire

Intention :

- Soutien financier
- Promotion - visibilité
- Bâtiment ?

Objectifs du PCDR :

- Proximité des espaces collectifs et des services

Freins/contraintes :

- Aire de chalandise
- 
- 
- 

Leviers :

- Crea-comm-ruralité
- 
- 
- 

Financements :

RW – (DR ?)

Partenariat :

- Associations de commerçants
- 

Commentaires :